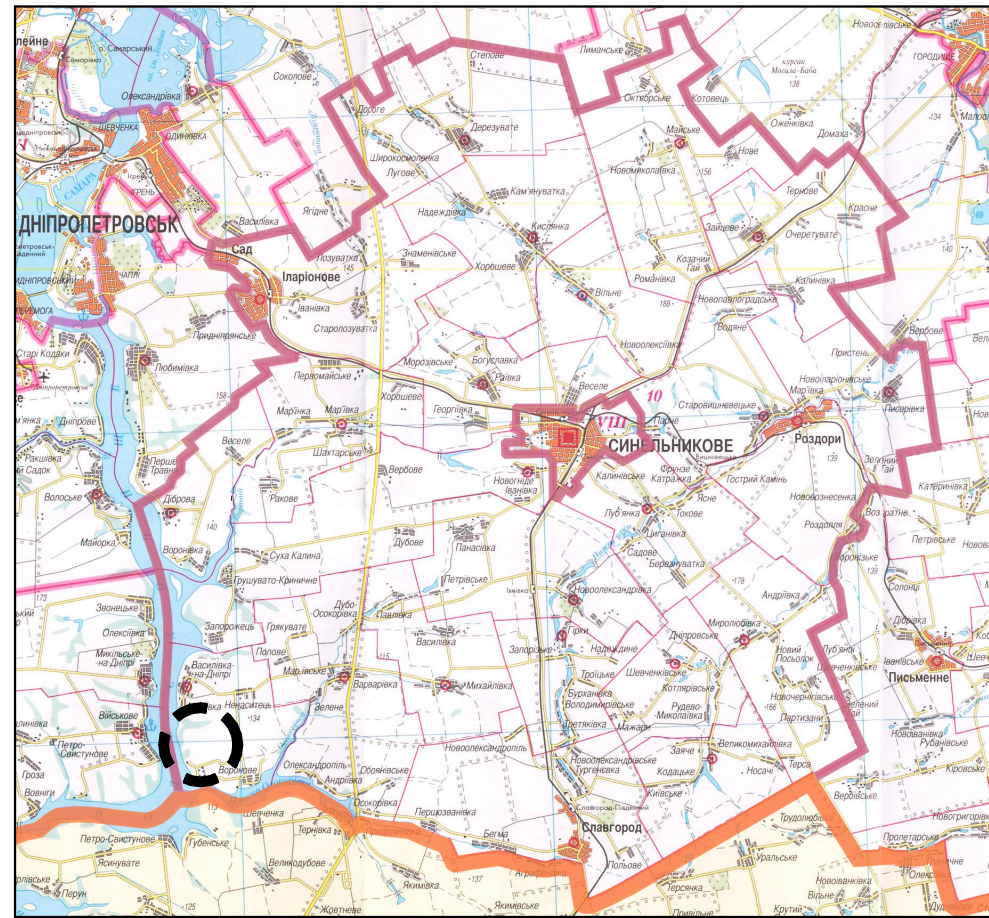
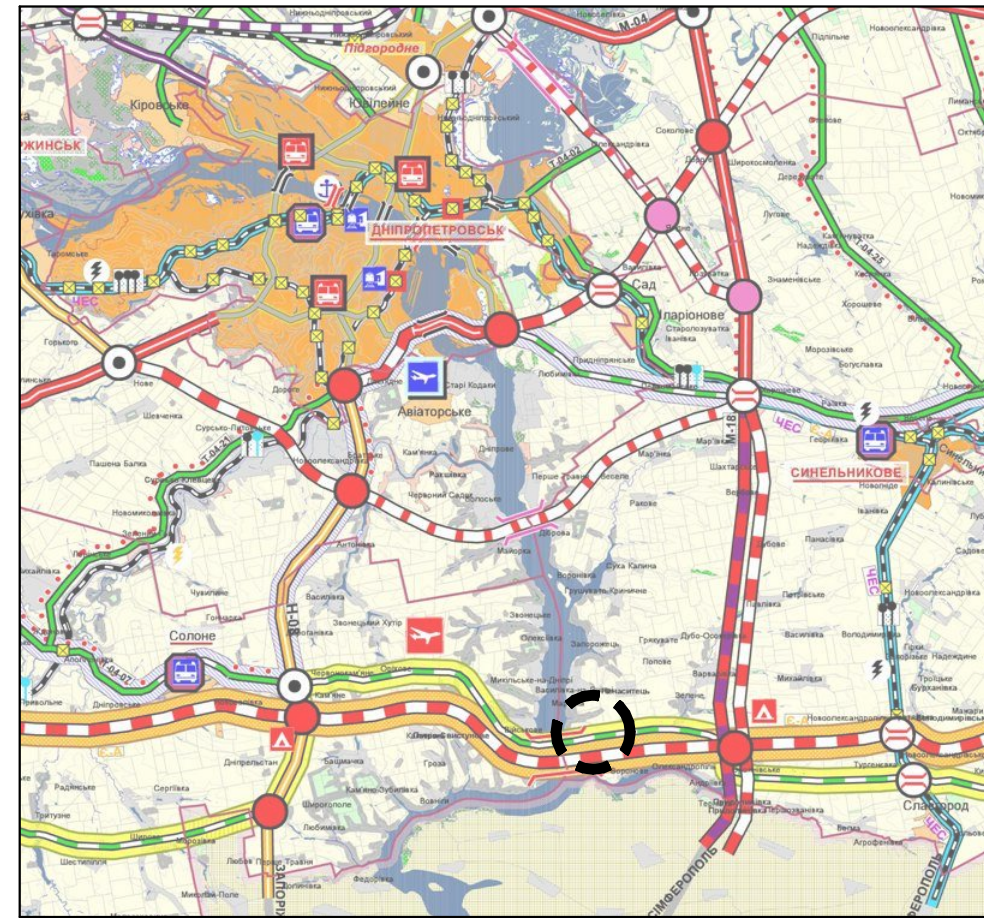


# СХЕМА РОЗТАШУВАННЯ ПРОЕКТНОЇ ТЕРИТОРІЇ У ПЛАНУВАЛЬНІЙ СТРУКТУРІ НАСЕЛЕНОГО ПУНКТУ

МІСЦЕ РОЗТАШУВАННЯ ПРОЕКТНОЇ ТЕРИТОРІЇ В МЕЖАХ СИНЕЛЬНИКІВСЬКОГО Р-НУ



ВІКОПИЮВАННЯ ЗІ СХЕМИ ПЛАНУВАННЯ ТЕРИТОРІЇ ДНІПРОПЕТРОВСЬКОЇ ОБЛ. (СХЕМА ТРАНСПОРТУ)



СИТУАЦІЙНА СХЕМА



- УМОВНІ ПОЗНАЧЕННЯ
- Межа Дніпропетровської області
  - Межа Синельниківського району
  - Місце розташування території
  - Межа проектних робіт
  - Кадастрові дані щодо існуючих відводів

ФРАГМЕНТ ПУБЛІЧНОЇ КАДАСТРОВОЇ МАПИ УКРАЇНИ



ФРАГМЕНТ ГЕНЕРАЛЬНОГО ПЛАНУ С. ВОРОНОВЕ (КОРЕГУВАННЯ) 2011




ВІДОМІСТЬ КРЕСЛЕНЬ ПРОЕКТУ

Аркуш	Найменування аркушів	Кіл-ть арк.
1	Схема розташування проектної території у планувальній структурі населеного пункту (масштаб довільний).	1
2	План існуючого використання території (М 1:2000).	1
3	Схема планувальних обмежень (М 1:2000).	1
4	Проектний план, поєднаний із схемою організації руху транспорту і пішоходів (М 1:2000).	1
5	Схема інженерної підготовки території та вертикального планування (М 1:2000).	1

## ПЕРЕЛІК НОРМАТИВНОЇ ЛІТЕРАТУРИ

- Конституція України.
- Земельний кодекс України.
- Закон України "Про основи містобудування".
- Закон України "Про планування і забудову територій".
- Закон України "Про регулювання містобудівної діяльності".
- Водний кодекс України, 1995р.
- ДБН Б.2.2-12:2018 "Планування і забудова територій"
- ДБН Б.1.1-14-2012 "Склад та зміст детального плану території".
- ДБН В.2.3-5-2018 "Вулиці та дороги населених пунктів".
- ДБН Б.2.2-5:2011 "Благоустрій території"
- ДСП 173-96 "Державні санітарні правила планування та забудови населених пунктів".

		Замовник: Раївська сільської ради		Договір № 04.19/148.1	
		Синельниківського району.			
Детальний план частини території с. Воронове Синельниківського району Дніпропетровської області					
Зм.	Кіл.	Аркуш	№ док	Підпис	Дата
					2019
ГАП	Швець				
Виконав	Радіонова				
		що до можливості розміщення зернового терміналу по вул. Дніпровська, 5		Стадія	Аркуш
				ДПТ	1
				Аркушів	5
Загальні дані. Схема розташування проектної території у планувальній структурі населеного пункту.					

Узгоджено:	
Зам. інв. №	
Підп. та дата	
Інв. № ориг.	