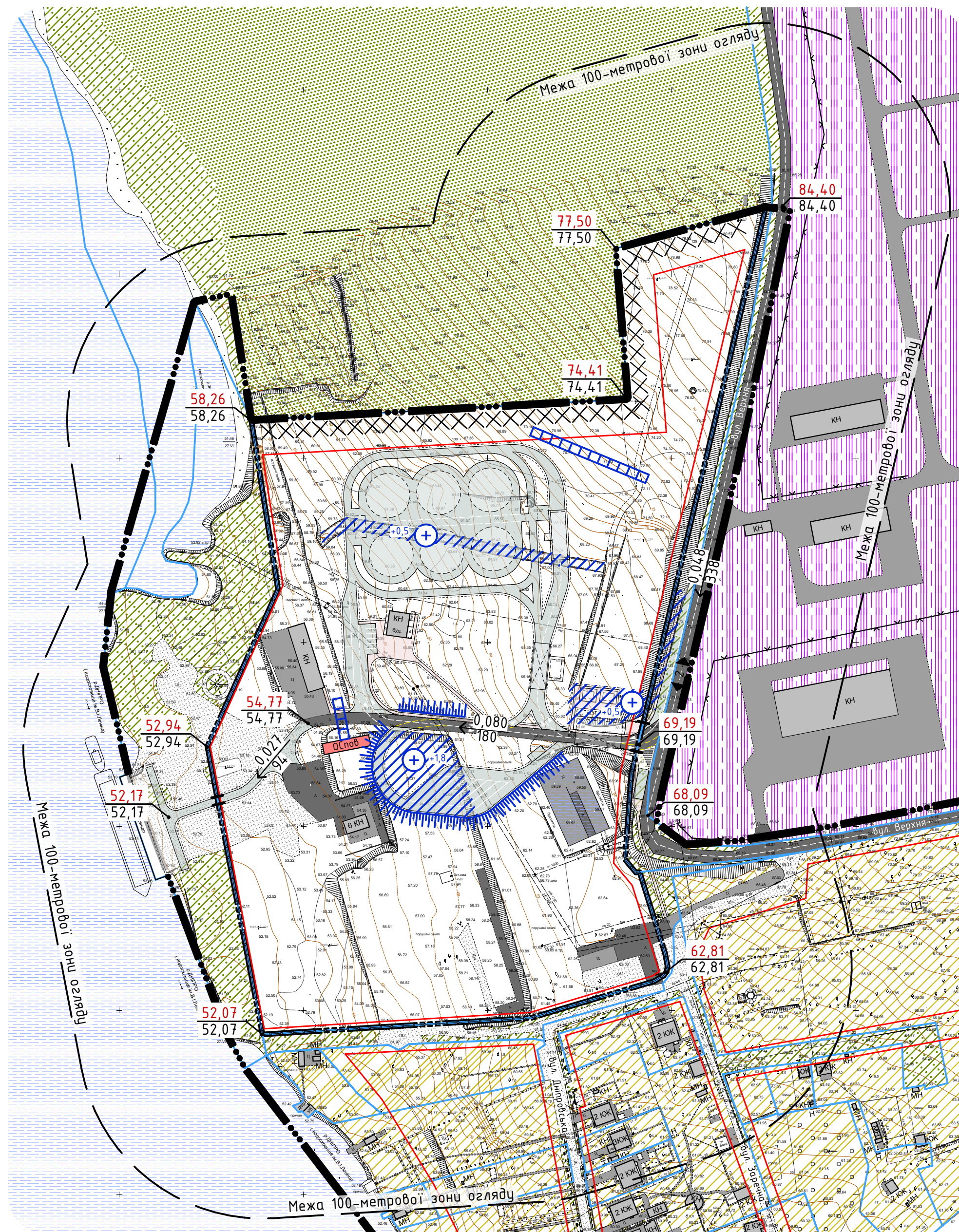
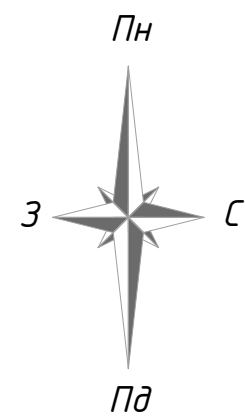









# СХЕМА ІНЖЕНЕРНОЇ ПІДГОТОВКИ ТЕРИТОРІЇ ТА ВЕРТИКАЛЬНОГО ПЛАНУВАННЯ М 1 : 2 000




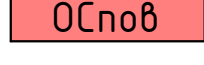
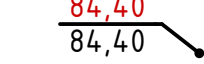
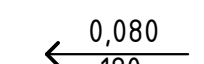








## УМОВНІ ПОЗНАЧЕННЯ:

### МЕЖІ ДІЛЯНОК, ЗОН ТА МАЙДАНЧИКІВ

-  Існуючі
-  Проектні
-  Межа території с.Воронове згідно генерального плану
-  Межа проектних робіт
-  Межа 100-метрової зони огляду
-  Кадастрові дані щодо існуючих відводів
-  Червона лінія вулиць

### ІНЖЕНЕРНІ СПОРУДИ

-  Існуючі
-  Проектні
-  Зона підсипки ґрунту
-  Штучний захисний водовідвідний насип
-  Перехоплюючий лоток
-  Локальні очисні споруди поверхневих стічних вод (закритого типу)
-  Проектні позначки рельєфу
-  Існуючі позначки рельєфу
-  Ухил, ‰
-  Відстань, м
-  Ціле значення горизонталі
-  Позначки Балтійської системи висот

Зам. інв. №  
Плн. та дата  
Інв. № ориз.

						Замовник: Раївська сільської ради Синельниківського району.			Договір № 04.19/148.1		
						Детальний план частини території с. Воронове Синельниківського району Дніпропетровської області					
Зм.	Кіл.	Аркуш	№ док.	Підпис	Дата				Стадія	Аркуш	Аркушів
					2019				ДПТ	5	
ГАП		Швець							що до можливості розміщення зернового терміналу по вул. Дніпровська, 5		
Виконав		Радіонова							Схема інженерної підготовки території та вертикального планування		
									